



LE CHEMIN ST BENOIT



 | THÉMATIQUE :

DESCRIPTION

DÉPART : Rue de l'Eglise - HAM-EN-ARTOIS

Partez sur les traces de Saint-Benoît Joseph Labre, pèlerin du 18ème siècle, né à Amettes. Un itinéraire pittoresque et assez facile avec la traversée de nombreux villages. A voir : la maison natale de St Benoît Joseph Labre à Amettes, de nombreux édifices culturels et religieux et le château de Créminil à Estrée-Blanche.

EN IMAGE(S)







PUBLIÉ PAR Pas-de-Calais Tourisme 

DÉPART Nédonchel
DISTANCE 37,3 km

TYPE(S) PARCOURS  Boucle

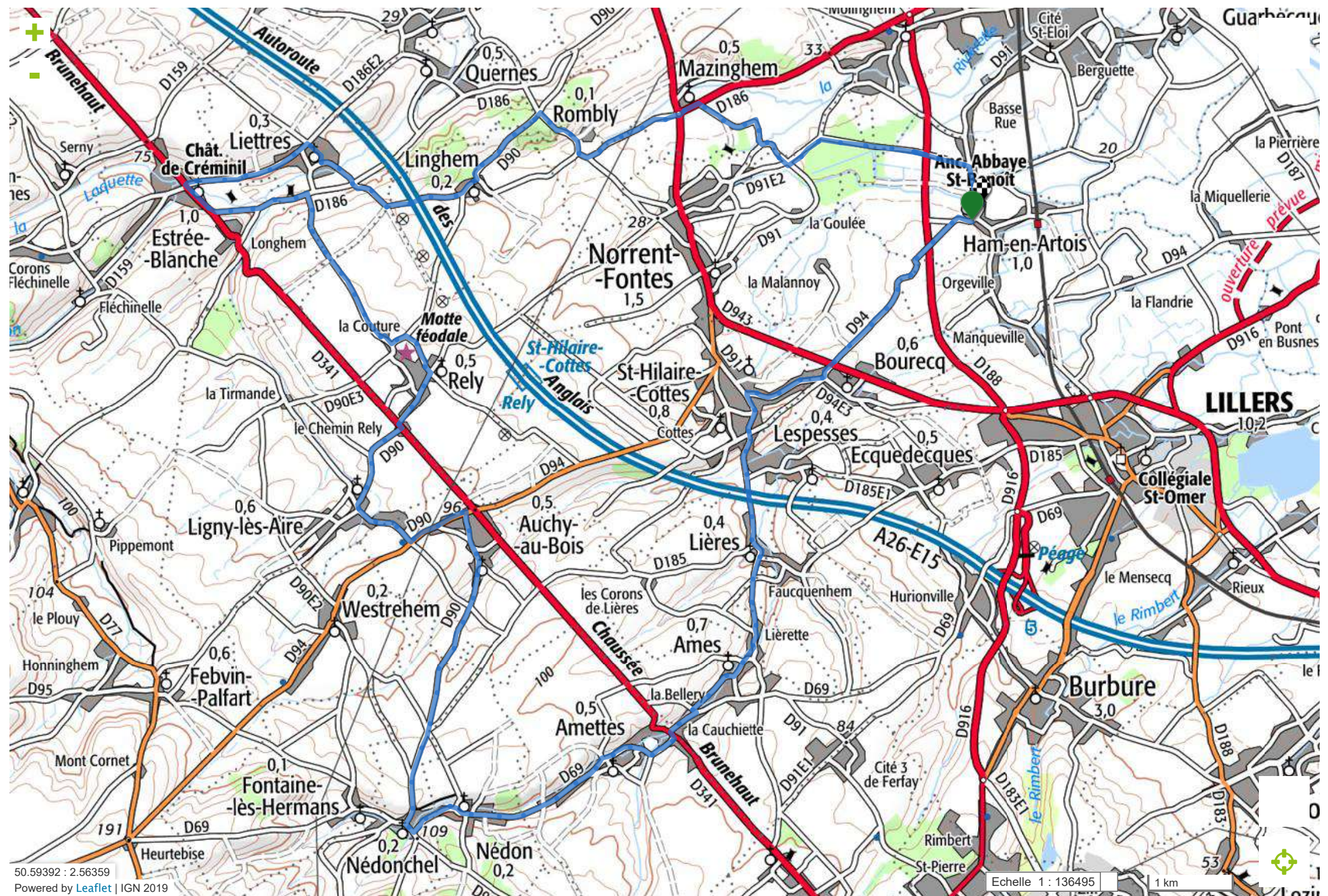
CYCLO
TOURISME **Moyen**

ALTITUDE
 122 m  358 m
 17 m  -358 m



Embarquez ce parcours sur votre mobile

Impression générée par l'Institut national de l'information géographique et forestière le 20 mai 2019. Cet itinéraire est fourni à titre informatif. L'IGN ne certifie pas la fiabilité des informations contenues dans les textes, cartes ou photos de cet itinéraire. Nous vous conseillons de vérifier ces informations avant votre voyage. N'hésitez pas à nous contacter ou à contacter l'auteur pour en savoir plus. Pour plus d'informations sur les données publiées sur ce site, reportez-vous aux Conditions Générales d'Utilisations du site ignrando.fr.



50.59392 : 2.56359
Powered by Leaflet | IGN 2019

<https://ignrando.fr/fr/parcours/fiche/details/id/493829/>