






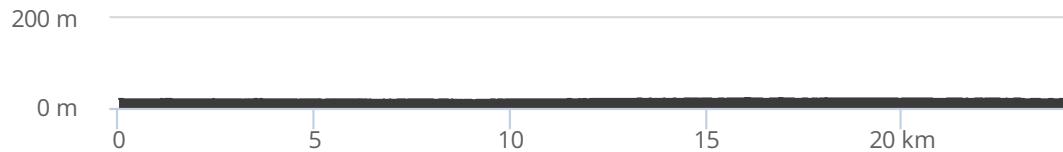
PUBLIÉ PAR Pas-de-Calais Tourisme 

DÉPART Richebourg
DISTANCE 24,2 km

TYPE(S) PARCOURS  Boucle

**CYCLO
 TOURISME** Facile

ALTITUDE
 22 m  72 m
 17 m  -72 m



LE PLAT PAYS

 | **THÉMATIQUE :** Historique, patrimoine



DESCRIPTION

DEPART : Place du Général de Gaulle

Cette boucle cyclotouristique porte bien son nom, pédaler sans trop se fatiguer... Un circuit thématique sur les traces de la Première Guerre Mondiale.

A voir aux environs:

- Mémorial indien Neuve-Chapelle Richebourg
- Cimetière militaire portugais de Richebourg

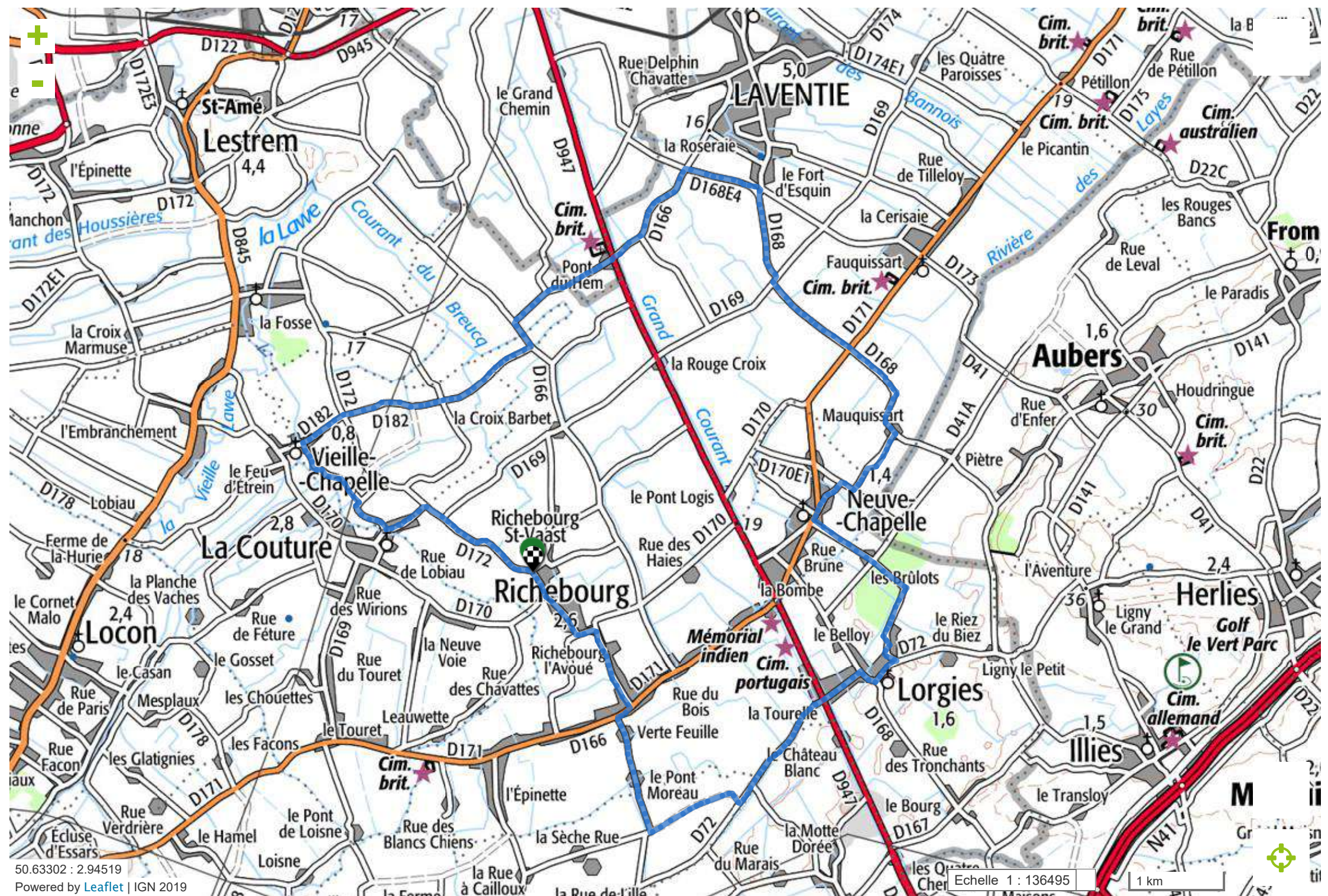
EN IMAGE(S)



Embarquez ce parcours sur votre mobile

Impression générée par l'Institut national de l'information géographique et forestière le 1 juillet 2019.

Cet itinéraire est fourni à titre informatif. L'IGN ne certifie pas la fiabilité des informations contenues dans les textes, cartes ou photos de cet itinéraire. Nous vous conseillons de vérifier ces informations avant votre voyage. N'hésitez pas à nous contacter ou à contacter l'auteur pour en savoir plus. Pour plus d'informations sur les données publiées sur ce site, reportez-vous aux Conditions Générales d'Utilisations du site ignrando.fr.



50.63302 : 2.94519
Powered by [Leaflet](#) | [IGN](#) 2019

<https://ignrando.fr/fr/parcours/fiche/details/id/507258/>